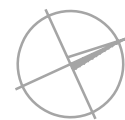


# Týniště nad Orlicí-Broumov





Souřadnicový systém S - JTSC  
Výškový systém Bpv

Katastrální území:  
Nové Město nad Metu

M 1 : 1000



## LEGENDA

-  hranice katastrálního území  
 hranice pozemků SŽDC, s.o.  
 hranice pozemků ČD, a.s.  
 bod vytyčovací sítě



			ČÍSLO SOUPRAVY:
		PO PŘIPOMÍNKOVÉM ŘÍZENÍ	
REVIZE Č.	DATUM	ZMĚNA	

	<b>EXprojekt s.r.o.</b> <b>Kounicova 688/26</b> <b>602 00 Brno</b>
<b>OBJEDNÁVATEL:</b>	 Správa železniční dopravní cesty Státní správa východ, Stavební správa východ, Nerudova 1, 772 58 Olomouc
<b>HLAVNÍ INŽENÝR PROJEKTU</b> Ing. David Rose <i>Rose</i>	<b>ODPOVĚDNÝ PROJ. PS, SO</b> Ing. Monika Buganová <i>Buganová</i>
<b>NAVŘEL, VYPRACOVAL</b> Ing. Lucie Sikorová <i>Sikorová</i>	<b>KONTROLOVAL</b> Ing. Josef Zizka
<b>KRAJ:</b> Královéhradecký	<b>POVĚŘENÝ MŮ:</b> Nové Město nad Metují / k.ú. Nové Město nad Metují
<b>Rekonstrukce mostu v km 49.628 trati Týniště nad Orlicí - Broumov</b> <b>Geodetická dokumentace</b>	
<b>Návrh vytyčovací sítě</b>	